

# Magistrát města Prostějova

nám. T. G. Masaryka 130/14, 796 01 Prostějov

Odbor dopravy Magistrátu města Prostějova, Křížkovského 36/7, Prostějov

Prostějov, dne 14. 5. 2026

SpZn.: OD/2712/2026/Be

Č.j.: PVMU 86500/2026 41

Spis.:/Skart.znak: 280.3.1 S5

S00AX03U7T62



Oprávněná úřední osoba pro vyřízení: Ing. Kateřina Bernátková, tel.: 582 329 835

Oprávněná úřední osoba pro podepisování: Ing. Kateřina Bernátková, tel.: 582 329 835

## VEŘEJNÁ VYHLÁŠKA (NÁVRH OPATŘENÍ OBECNÉ POVAHY)

### ZÁMĚR NA STANOVENÍ MÍSTNÍ ÚPRAVY PROVOZU

Odbor dopravy Magistrátu města Prostějova (dále jen „Odbor dopravy“), jako správní orgán příslušný podle § 124 odst. 6 zákona č. 361/2000 Sb., o provozu na pozemních komunikacích a o změnách některých zákonů, ve znění pozdějších předpisů (dále jen „zákon o silničním provozu“), na základě podnětu

**Obec Olšany u Prostějova, IČO 00288560, Olšany u Prostějova 50, 798 14 Olšany u Prostějova, kterou zastupuje**

**Ing. Tomáš Olša, IČO 02605031, Tyršova 931, 768 61 Bystřice pod Hostýnem**

(dále jen "navrhovatel"), doručeného dne 4. 5. 2026 podle § 77 odst. 1 písm. c) ve spojení s § 77 odst. 5 zákona o silničním provozu a v souladu s § 172 a § 173 zákona č. 500/2004 Sb., správní řád, ve znění pozdějších předpisů (dále jen „správní řád“)

**z v e ř e j ň u j e**

#### **záměr na stanovení místní úpravy provozu na pozemní komunikaci**

na místní komunikaci v obci Olšany u Prostějova, na parc. č. 843/1 v katastrálním území Olšany u Prostějova.

#### Způsob vyznačení:

Jedná se zejména o doplnění dopravních značek upravujících přednost, vymezení prostoru pro podélné parkovací stání po provedené rekonstrukci a další změny dopravního značení. Ke změně předností na jednotlivých křižovatkách nedochází. Změny jsou důsledkem revize stávajícího dopravního značení v dané lokalitě. Situace dopravního značení je zřejmá z příložené situační mapy.



1. MÍSTO  
V RÁMCI OLOMOUCKÉHO KRAJE  
V LETECH 2016–2024  
potvrzeno Ministerstvem vnitra

Za řádné provedení dopravně bezpečnostního opatření, odbornou montáž dopravního značení bude zodpovědný:

Obec Olšany u Prostějova, IČO 00288560, Olšany u Prostějova 50, 798 14 Olšany u Prostějova

## **O d ů v o d n ě n í**

Odbor dopravy, jakožto příslušný správní orgán ve věcech stanovení místní úpravy provozu na silnicích II. a III. třídy, místních komunikacích a na veřejně přístupných účelových komunikacích obdržel dne 4. 5. 2026 podnět navrhovatele, ke stanovení místní úpravy provozu na místní komunikaci v obci Olšany u Prostějova, na parc. č. 843/1 v katastrálním území Olšany u Prostějova.

Záměr na stanovení místní úpravy provozu na místní komunikaci na v obci Olšany u Prostějova spočívá v doplnění dopravních značek upravujících přednost, vymezení prostoru pro podélné parkovací stání po provedené rekonstrukci a další změny dopravního značení. Ke změně předností na jednotlivých křižovatkách nedochází. Změny jsou důsledkem revize stávajícího dopravního značení v dané lokalitě.

Odbor dopravy obdržel souhlasné stanovisko Policie České republiky, krajského ředitelství policie Olomouckého kraje, územního odboru Prostějov, dopravního inspektorátu Prostějov pod č.j. KRPM-43132-2/ČJ-2026-141206 ze dne 31. března 2026, které stanovuje následující podmínky pro stanovení místní úpravy provozu na pozemní komunikaci:

- požadujeme, aby dopravní značení bylo provedeno v souladu s vyhláškou č. 294/2015 Sb., kterou se provádějí pravidla provozu na pozemních komunikacích, TP 65 Zásadami pro dopravní značení na pozemních komunikacích, TP 133 Zásadami pro vodorovné dopravní značení na pozemních komunikacích a splňovalo příslušné technické normy.

*Dle § 77 odst. 5 zákona o silničním provozu místní úpravu na pozemních komunikacích stanoví příslušný správní orgán opatřením obecné povahy, jde-li o světelné signály, příkazové a zákazové dopravní značky, dopravní značky upravující přednost a dodatkové tabulky k nim nebo jiné dopravní značky ukládající účastníkovi silničního provozu povinnosti odchylné od obecné úpravy provozu na pozemních komunikacích. Opatření obecné povahy nebo jeho návrh zveřejní příslušný správní orgán na úředních deskách obecních úřadů v obcích, jejichž správních obvodech se opatření obecné povahy týká, jen vztahuje-li se stanovení místní nebo přechodné úpravy provozu na pozemních komunikacích k provozu v zastavěném území dotčené obce nebo může-li stanovením místní nebo přechodné úpravy provozu na pozemních komunikacích dojít ke zvýšení hustoty provozu v zastavěném území dotčené obce.*

Vzhledem k tomu, že podnět nemá zjevné nedostatky a Dopravní inspektorát PČR vydal kladné stanovisko pro stanovení místní úpravy provozu na pozemní komunikaci, postupuje Odbor dopravy v souladu s § 77 odst. 5 zákona o silničním provozu a § 172 správního řádu a předkládá tento návrh opatření obecné povahy.

## **P o u č e n í**

Podle § 172 odst. 4 správního řádu může k návrhu opatření obecné povahy kdokoli, jehož práva, povinnosti nebo zájmy mohou být opatřením obecné povahy přímo dotčeny, uplatnit u správního orgánu písemné připomínky. Správní orgán je povinen se připomínkami zabývat jako podkladem pro opatření obecné povahy a vypořádat se s nimi v jeho odůvodnění.

Podle § 172 odst. 5 správního řádu mohou vlastníci nemovitostí, jejichž práva, povinnosti nebo zájmy související s výkonem vlastnického práva mohou být opatřením obecné povahy přímo dotčeny, určí-li tak správní orgán, i jiné osoby, jejichž oprávněné zájmy mohou být opatřením obecné povahy přímo dotčeny, podat proti návrhu opatření obecné povahy písemné odůvodněné námitky ke správnímu orgánu ve lhůtě do 30 dnů ode dne jeho zveřejnění. Zmeškání úkonu nelze prominout.

Připomínky se podávají v písemné podobě a musí splňovat náležitosti podání podle § 37 správního řádu. O námitkách rozhoduje správní orgán, který opatření obecné povahy vydává. Nechá-li se některá osoba zastupovat, předloží jeho zástupce plnou moc.

Podle § 172 odst. 1 správního řádu tento návrh opatření obecné povahy musí být zveřejněn po dobu 15 dnů na úřední desce Magistrátu města Prostějova. Zveřejněn musí být též způsobem umožňujícím dálkový přístup. Podle § 25 odst. 2 správního řádu se patnáctým dnem po vyvěšení na úřední desce písemnost považuje za doručenou.

Ing. Kateřina Bernátková v. r.  
vedoucí oddělení dopravy a komunikací  
Odboru dopravy Magistrátu města Prostějova

**Obdrží:**

Žadatel

1. Obec Olšany u Prostějova, IDDS: kipbve6  
kterou zastupuje Ing. Tomáš Olša, IDDS: j4fgrp2

Dotčené orgány státní správy

2. Krajské ředitelství policie Olomouckého kraje, Územní odbor Prostějov, Dopravní inspektorát, IDDS: 6jwhpv6

Na vědomí

3. Správa silnic Olomouckého kraje, příspěvková organizace, IDDS: ur4k8nn  
spis

**Pro Magistrát města Prostějova a obec Olšany u Prostějova:**

Toto opatření obecné povahy musí být vyvěšeno na úřední desce po dobu 15 dnů.

Vyvěšeno dne: .....

Sejmuto dne: .....

Razítko a podpis orgánu, který potvrzuje vyvěšení a sejmutí opatření obecné povahy.

## Situační mapa

### NÁVRH DZ NA MÍSTNÍ KOMUNIKACI U ZŠ V OBCI OLŠANY U PROSTĚJOVA

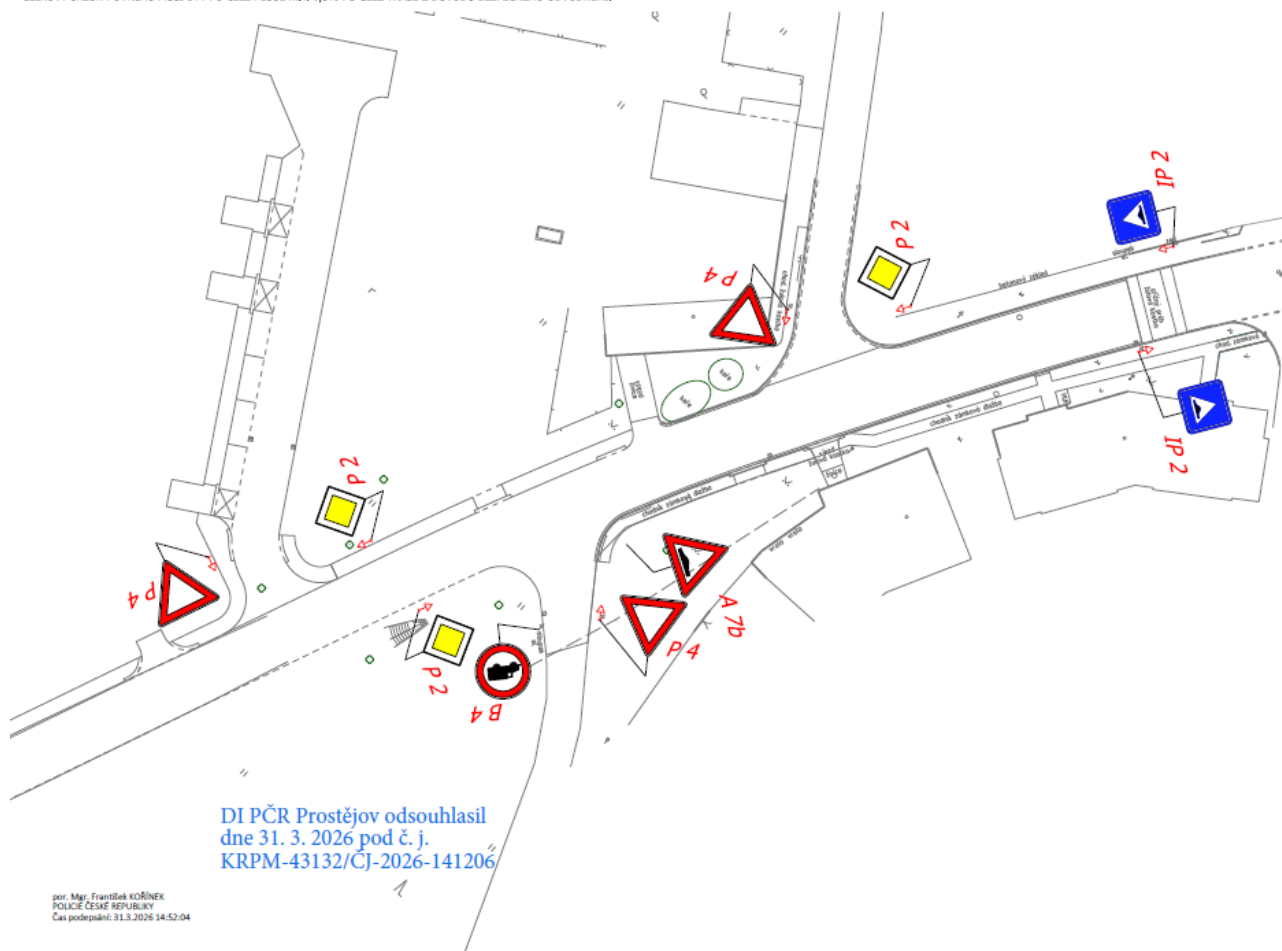
SITUACE

M 1:500

POZN.:

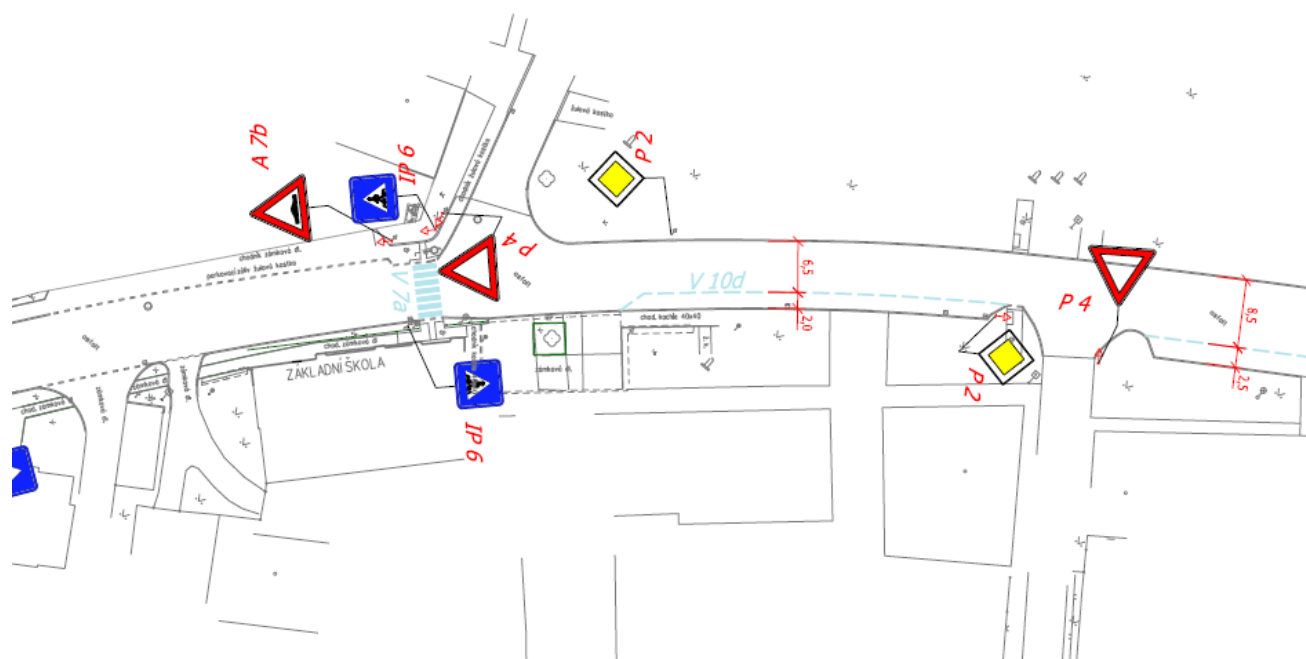
PODÉLNÝ A PŘÍČNÝ SKLON ZPEVNĚNÝCH PLOCH KOPÍRUJE STÁVAJÍCÍ TERÉN, SMĚROVÉ A VÝŠKOVÉ VEDENÍ TRASY PROVĚST PLYNULÝMI KŘÍVKAMI.

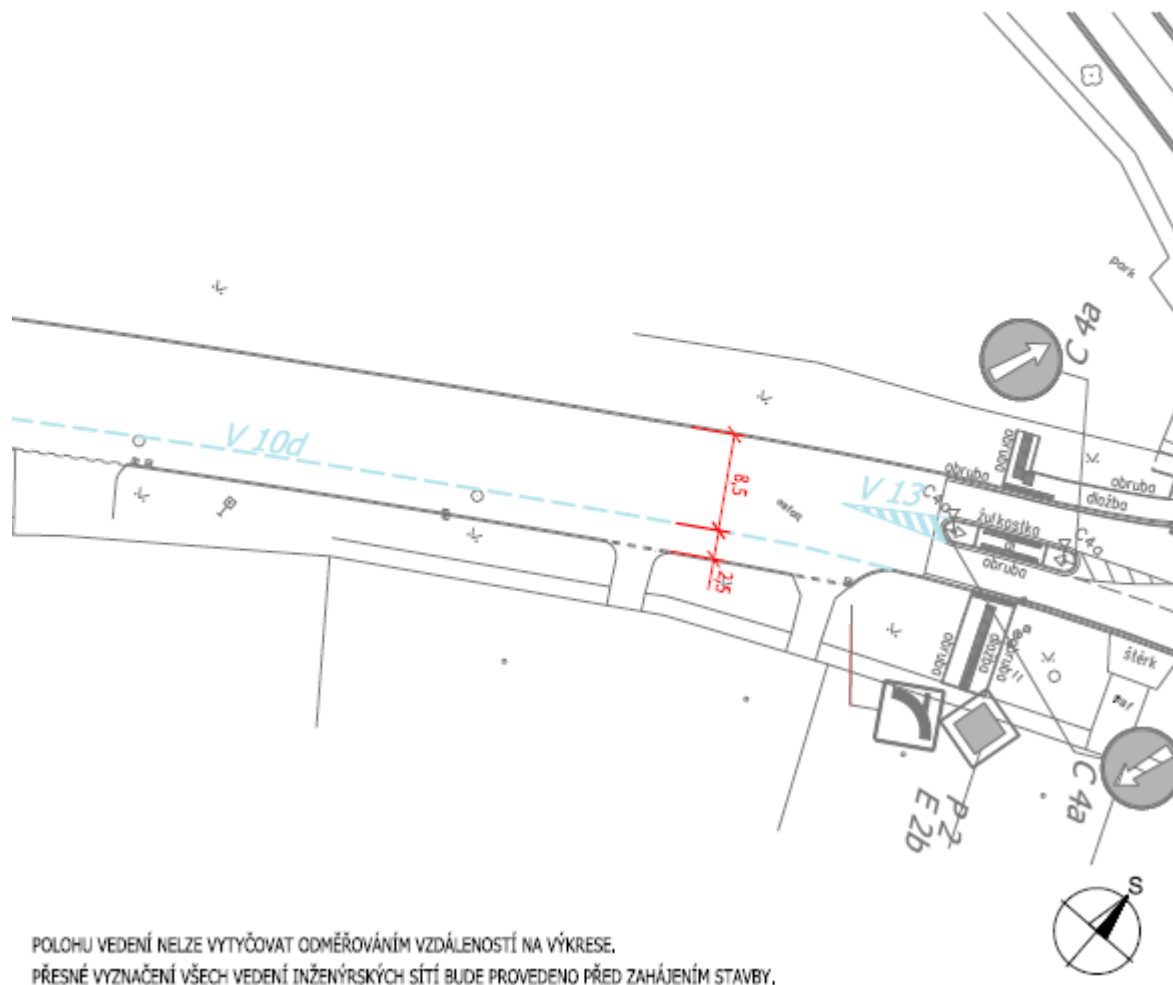
CELKOVÝ SKLON POVRCHU MUSÍ BÝT PO CELÉ PLOŠE mh. 0,5% PO CELÉ TRASE Z DŮVODU BEZPEČNÉHO ODVODNĚNÍ.



DI PČR Prostějov odsouhlasil  
dne 31. 3. 2026 pod č. j.  
KRPM-43132/ČJ-2026-141206

por. Mgr. František KOŘÍNEK  
POLICEJ ČESKÉ REPUBLIKY  
Čas podepsání: 31.3.2026 14:52:04





POLOHU VEDENÍ NELZE VYTÝČOVAT ODMĚROVÁNÍM VZDÁLENOSTÍ NA VÝKRESE.  
 PŘESNÉ VYZNAČENÍ VŠECH VEDENÍ INŽENÝRSKÝCH SÍTÍ BUDE PROVEDENO PŘED ZAHÁJENÍM STAVBY.