

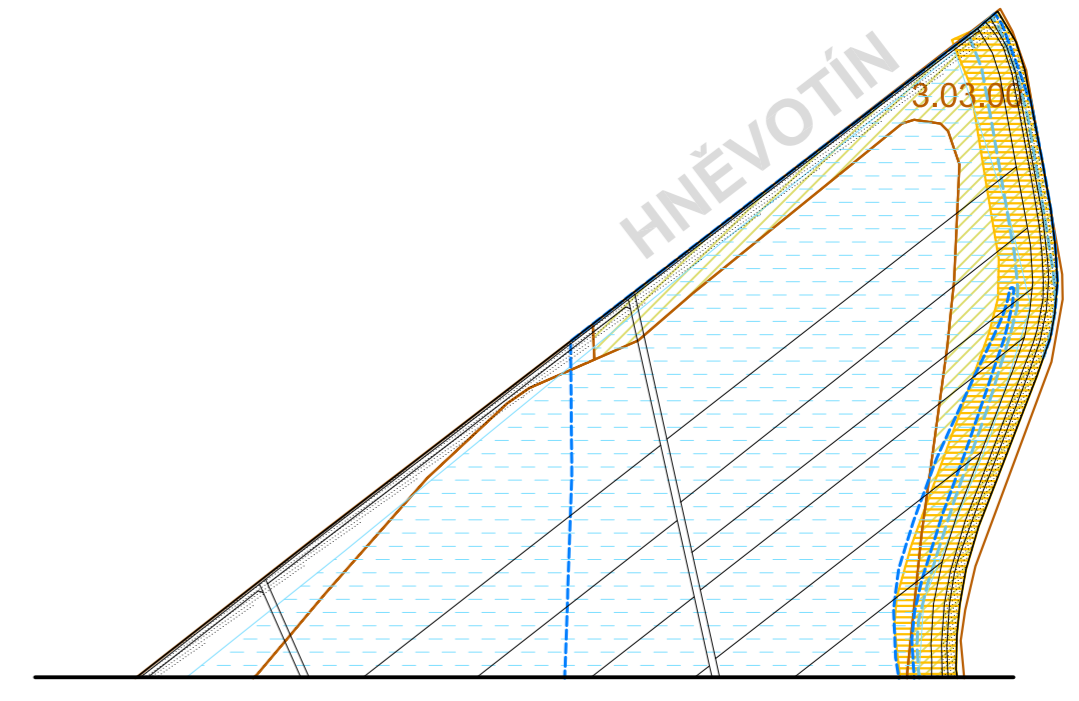
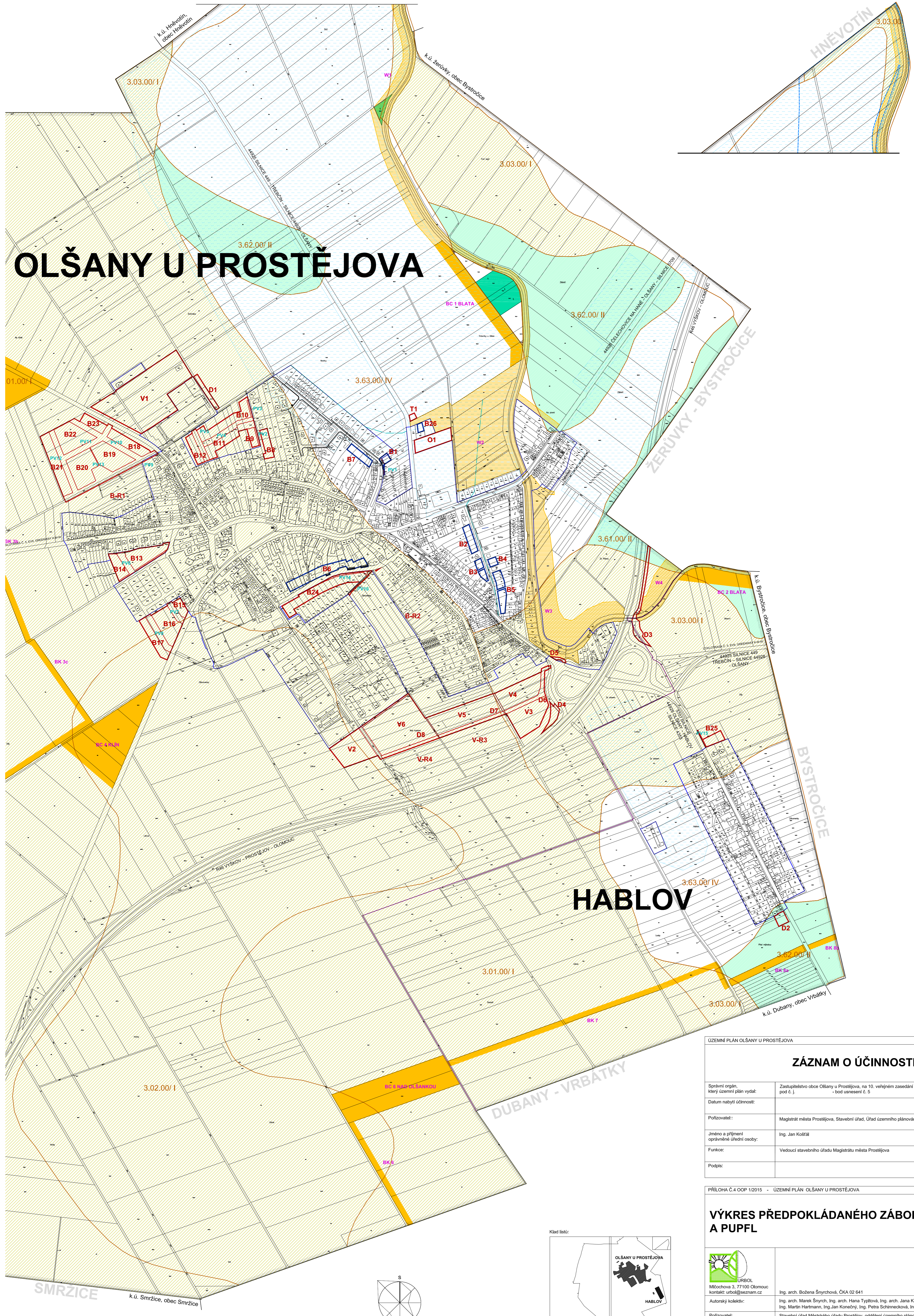


ÚZEMNÍ PLÁN OLŠANY U PROSTĚJOVA

VÝKRES Č. 10b - VÝKRES PŘEDPOKLÁDANÉHO ZÁBORU ZPF A PUPFL, část pravá, 1:5000

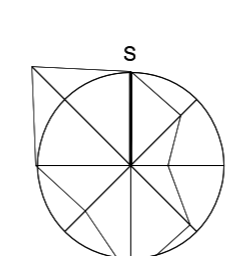
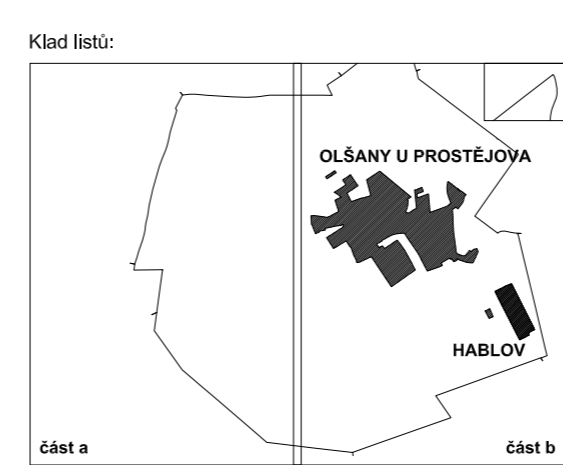
OLŠANY U PROSTĚJOVA

HABLOV



ÚZEMNÍ PLÁN OLŠANY U PROSTĚJOVA		
ZÁZNAM O ÚČINNOSTI		
Správní orgán, který územní plán vydal:	Zastupitelstvo obce Olšany u Prostějova, na 10. veřejném zasedání dne 12.11.2015, pod č. j. - bod usnesení č. 5	
Datum nabytí účinnosti:		otisk úředního razítka pořizovatele:
Pořizovatel:	Magistrát města Prostějova, Stavební úřad, Úřad územního plánování	
Jméno a příjmení oprávněné úřední osoby:	Ing. Jan Kolář	
Funkce:	Vedoucí stavebního úřadu Magistrátu města Prostějova	
Podpis:		

PŘÍLOHA Č.4 OOP 1/2015 - ÚZEMNÍ PLÁN OLŠANY U PROSTĚJOVA		č. výkresu a sekce:
VÝKRES PŘEDPOKLÁDANÉHO ZÁBORU ZPF A PUPFL		10b
	Mikochova 3, 77100 Olomouc kontakt: urbol@seznam.cz	č. výkresu a sekce:
Autorský kolektiv:	Ing. arch. Božena Šnyrchová, ČKA 02 641	měřítko:
Pořizovatel:	Ing. arch. Marek Šnyrch, Ing. arch. Hana Týplová, Ing. arch. Jana Křenková, Ing. Martin Hartmann, Ing. Jan Konečný, Ing. Petra Schinecková, Ing. Petra Štěpánová	1:5000
Nadřízený orgán:	Stavební úřad Městského úřadu Prostějov, oddělení územního plánování	listopad 2015
	Krajský úřad Olomouckého kraje, Odbor strategického rozvoje	



SMRŽICE k.ú. Smržice, obec Smržice

BYSTROČICE

ZERŮNKY - BYSTROČICE

DUBANY - VRBÁTKY

k.ú. Hněvotín, obec Hněvotín

k.ú. Žerůvky, obec Bystrovice

k.ú. Bystrovice, obec Bystrovice

k.ú. Dubany, obec Vrbatky