











ÚZEMNÍ PLÁN OLŠANY U PROSTĚJOVA

VÝKRES Č.7a - VÝKRES VEŘEJNĚ PROSPĚŠNÝCH STAVEB, OPATŘENÍ A ASANACÍ, část levá, 1:5000

-  HRANICE REŠENÉHO ÚZEMÍ
-  HRANICE KATASTRÁLNÍCH ÚZEMÍ
-  PARCELNÍ KRESBA MAPOVÉHO PODKLADU
- PLOCHY VPS A VPO S MOŽNOSTÍ VYVLASTNĚNÍ I UPLATNĚNÍ PŘEDKUPNÍHO PRÁVA
(UPLATŇUJE SE V TOMTO PŘÍPADĚ POUZE MOŽNOST VYVLASTNĚNÍ) S OZNAČENÍM:
-  **WD 1** DOPRAVNÍ INFRASTRUKTURA
-  **WT 1** TECHNICKÁ INFRASTRUKTURA
-  **WUK 3a** ZALOŽENÍ PRVKŮ ÚZEMNÍHO SYSTÉMU EKOLOGICKÉ STABILITY - WUC BIOCENTRA, WUK BIODORIDORY
-  **WUC 3** SNÍŽOVÁNÍ OHROŽENÍ ÚZEMÍ POVODNĚMI A JINÝMI PŘÍRODNÍMI KATASTROFAMI
-  PLOCHY ASANACE S MOŽNOSTÍ VYVLASTNĚNÍ S OZNAČENÍM - V ŘEŠENÉM ÚZEMÍ NEJSOU

