














1. Legenda:

-  označení a hranice řešené plochy
-  strom stávající s čís. označením (inventarizace)
-  strom navržený s číselným označením
- stávající sítě:
-  situace - katastrální mapa
-  plynovod
-  plynovod - NTL
-  el. vedení - NN
-  el. vedení - VN
-  el. vedení - VVN
-  vodovod
-  kanalizace
-  optický kabel
-  telefonní vedení

lokality: **J** – Na kopci

k.ú.: Olšany u Prostějova

par.č.	druh pozemku	vlastník (adresa)
149/1	ostatní plocha	Obec Olšany u Prostějova (Olšany u Prostějova 50, 798 14)
840/3	ostatní plocha	Obec Olšany u Prostějova (Olšany u Prostějova 50, 798 14)

stávající stromy:

č.	taxon	průměr kmene (cm)	výška (m)	šířka (m)	SH
16	Sorbus aucuparia	5	3	1,5	3
17	Sorbus aucuparia	5	3	1,5	3
18	Sorbus aucuparia	5	3	2	3

návrh:

č. ozn.	taxon	poznámka
39	Sorbus aucuparia	bal, ok 14 - 16
40	Sorbus aucuparia	bal, ok 14 - 16
41	Sorbus aucuparia	bal, ok 14 - 16

1:500

výsadby stromů v intravilánu obce OLŠANY U PROSTĚJOVA