
















lokality: **F** – U sokolovny

k.ú.: Olšany u Prostějova  
 parc.č.: 843/6  
 druh pozemku: ostatní plocha  
 vlastník: Obec Olšany u Prostějova  
 Olšany u Prostějova 50, 798 14

návrh:

č. ozn.	taxon	poznámka
10	Pyrus comunnis	bal, ok 14 - 16
11	Pyrus comunnis	bal, ok 14 - 16
12	Pyrus comunnis	bal, ok 14 - 16
13	Pyrus comunnis	bal, ok 14 - 16
14	Pyrus comunnis	bal, ok 14 - 16
15	Pyrus comunnis	bal, ok 14 - 16

Legenda: 1:500

-  označení a hranice řešené plochy
-  strom stávající
-  strom navržený s číselným označením
- stávající sítě:
-  situace - katastrální mapa
-  plynovod
-  plynovod - NTL
-  el. vedení - NN
-  el. vedení - VN
-  el. vedení - VVN
-  vodovod
-  kanalizace
-  optický kabel
-  telefonní vedení

## výsadby stromů v intravilánu obce **OLŠANY U PROSTĚJOVA**



Ateliér BONMOT spol. s r.o. Olomouc  
 Mičola, Kluková

prosinec 2009