
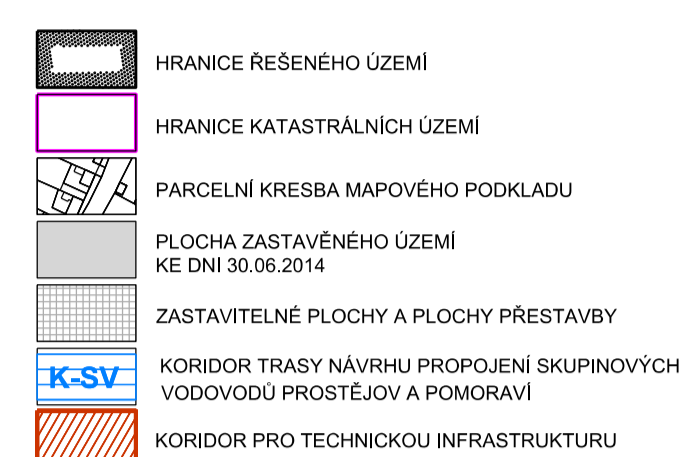
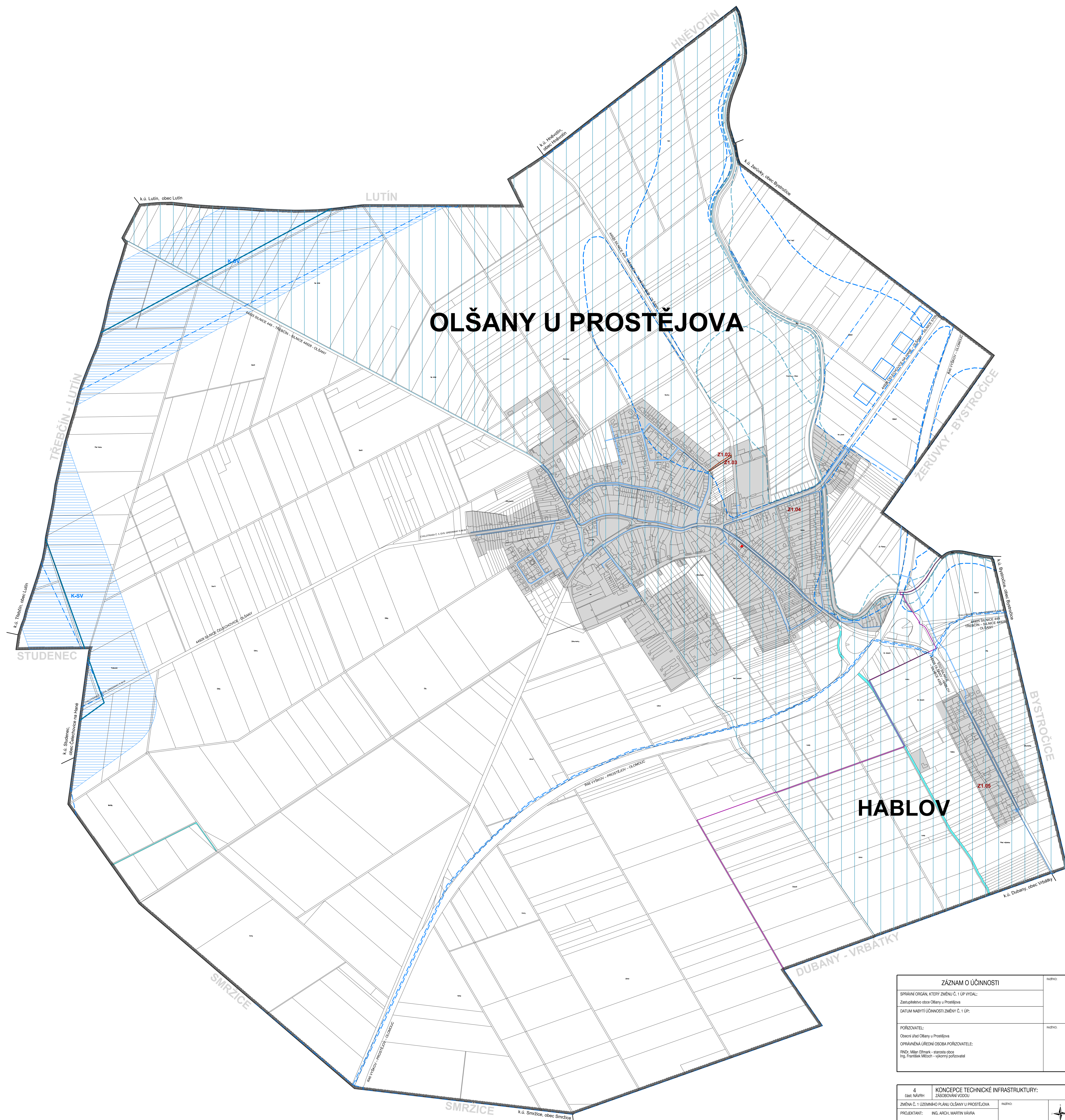


ZMĚNA Č. 1

ÚZEMNÍHO PLÁNU OLŠANY U PROSTĚJOVA



CĚLE ŘEŠENÉ ÚZEMÍ JE ZNAMENITELNOU OBLASTÍ DLE NAŘIZENÍ VLÁDY Č. 262/2012



ZÁZNAM O ÚČINNOSTI		datum:
SPRÁVNÍ ORGÁN, KTERÝ ZMĚNU Č. 1 ÚP VYDAL: Zastupitelstvo obce Olšany u Prostějova		
DATUM NADYTI ÚČINNOSTI ZMĚNY Č. 1 ÚP:		
POŘIZOVATEL: Obecní úřad Olšany u Prostějova		datum:
OPRAVNĚNÁ ÚŘEDNÍ OSOBA POŘIZOVATELE: RNDr. Milan Elmark - starosta obce Ing. František Mlouch - výkonný pořizovatel		

4 KONCEPCE TECHNICKÉ INFRASTRUKTURY: ZÁSICOVÁNÍ VODOU		datum:
ZMĚNA Č. 1 ÚZEMNÍHO PLÁNU OLŠANY U PROSTĚJOVA		
PROJEKTANT: ING. ARCH. MARTIN VAVRA		
POŘIZOVATEL: OBECNÍ ÚŘAD OLŠANY U PROSTĚJOVA		
		č. č.: 223-2
		datum: 9/2020
		měřítko: 1:5 000