












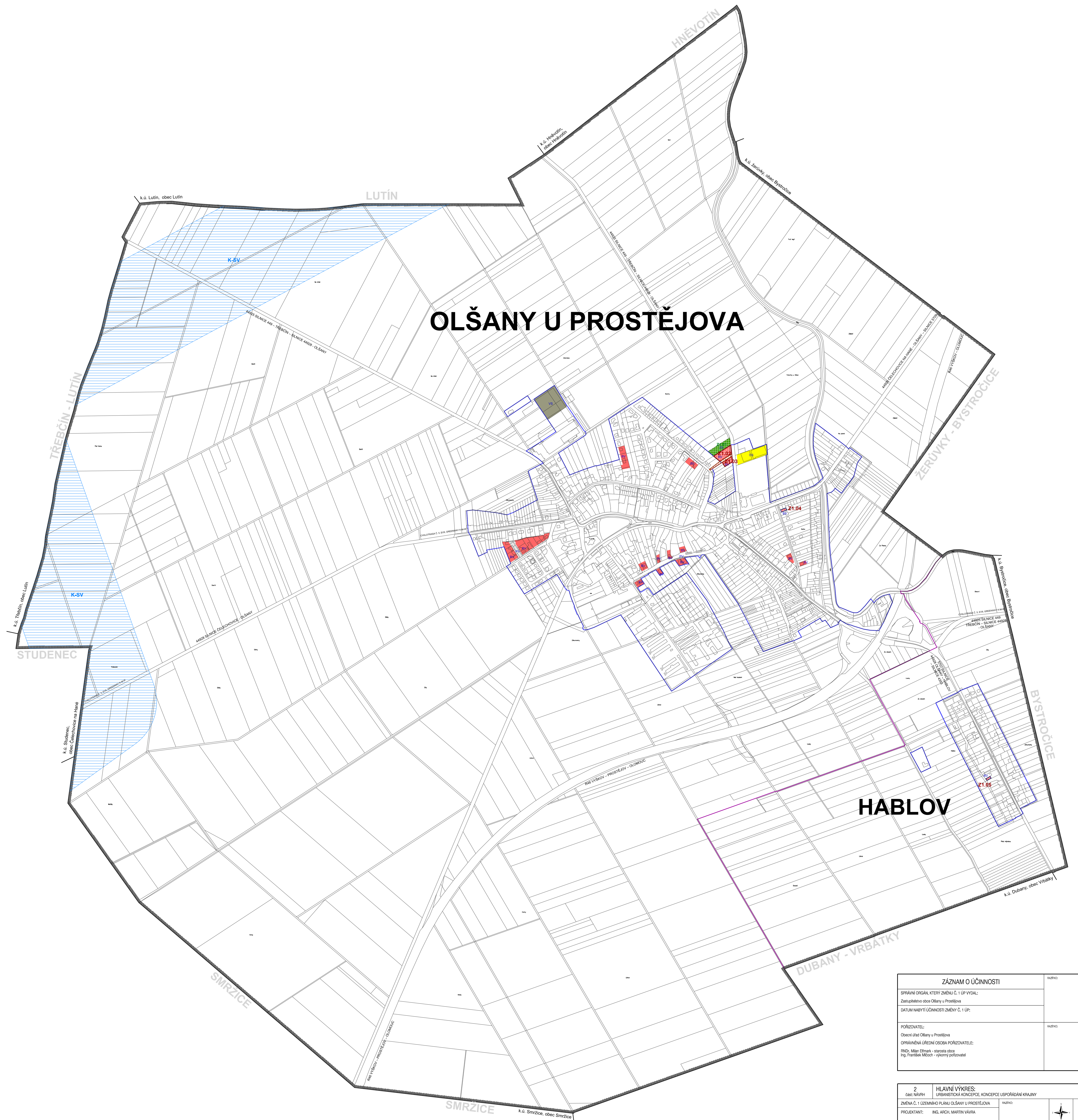


# ZMĚNA Č. 1

## ÚZEMNÍHO PLÁNU OLŠANY U PROSTĚJOVA

-  HRANICE ŘEŠENÉHO ÚZEMÍ
-  HRANICE KATASTRÁLNÍCH ÚZEMÍ
-  PARCELNÍ KRESBA MAPOVÉHO PODKLADU
-  HRANICE ZASTAVĚNÉHO ÚZEMÍ KE DNI 30.06.2014
-  HRANICE ZASTAVĚLITELNÝCH PLOCH S OZNAČENÍM DLE FUNKCE Z1.02
-  HRANICE PLOCH PŘESTAVBY S OZNAČENÍM DLE FUNKCE Z1.04
-  HRANICE A PLOCHA KORIDORU PRO TRASU PROPOJENÍ SKUPINOVÝCH VODOVODU PROSTĚJOVA A POMORAVÍ K-SV
-  NÁVRHOVÉ PLOCHY OSTATNÍ S OZNAČENÍM Z1.01
-  KORIDOR PRO TECHNICKOU INFRASTRUKTURU

- PLOCHY S ROZLIČNÝM ZPŮSOBEM VYUŽITÍ**
- | POČTY   | POČTY   | POČTY   | POČTY   |
|---|---|---|---|
| STAVBY  | OVČENÍ  | OVČENÍ  | OVČENÍ  |
|  |  |  |  |
| PLOCHY BYDLENÍ VENKOVSKÉ (území osady)  | PLOCHY VÝROBY A SKLADOVÁNÍ (území výroby a skladování)                          | PLOCHY OBČANSKÉHO VYBAVENÍ (školní zařízení a sportovní zařízení)               | PLOCHY VEŘEJNÝCH PROSTORŮ (území veřejných prostorů)                            |
|   |   |   | PLOCHY ZELENÉ (včetně výhledů zeleně)   |



ZÁZNAM O ÚČINNOSTI		NAJEDNO
SPRÁVNÍ ORGÁN, KTERÝ ZMĚNU Č. 1 ÚP VYDAL: Zastupitelstvo obce Olšany u Prostějova		
DATUM NADBYTÍ ÚČINNOSTI ZMĚNY Č. 1 ÚP:		
POŘIZOVATEL: Obecní úřad Olšany u Prostějova		NAJEDNO
OPRAVNĚNÁ ÚŘEDNÍ OSOBA POŘIZOVATELE: RNDr. Milan Elmark - starosta obce Ing. František Mlouch - výkonný pořizovatel		

2	HLAVNÍ VÝKRES: URBANISTICKÁ KONCEPCE, KONCEPCE USPOŘADÁNÍ KRAJINY	NAJEDNO
ZMĚNA Č. 1 ÚZEMNÍHO PLÁNU OLŠANY U PROSTĚJOVA		
PROJEKTANT: ING. ARCH. MARTIN VÁVRA		
POŘIZOVATEL: OBECNÍ ÚŘAD OLŠANY U PROSTĚJOVA		

