












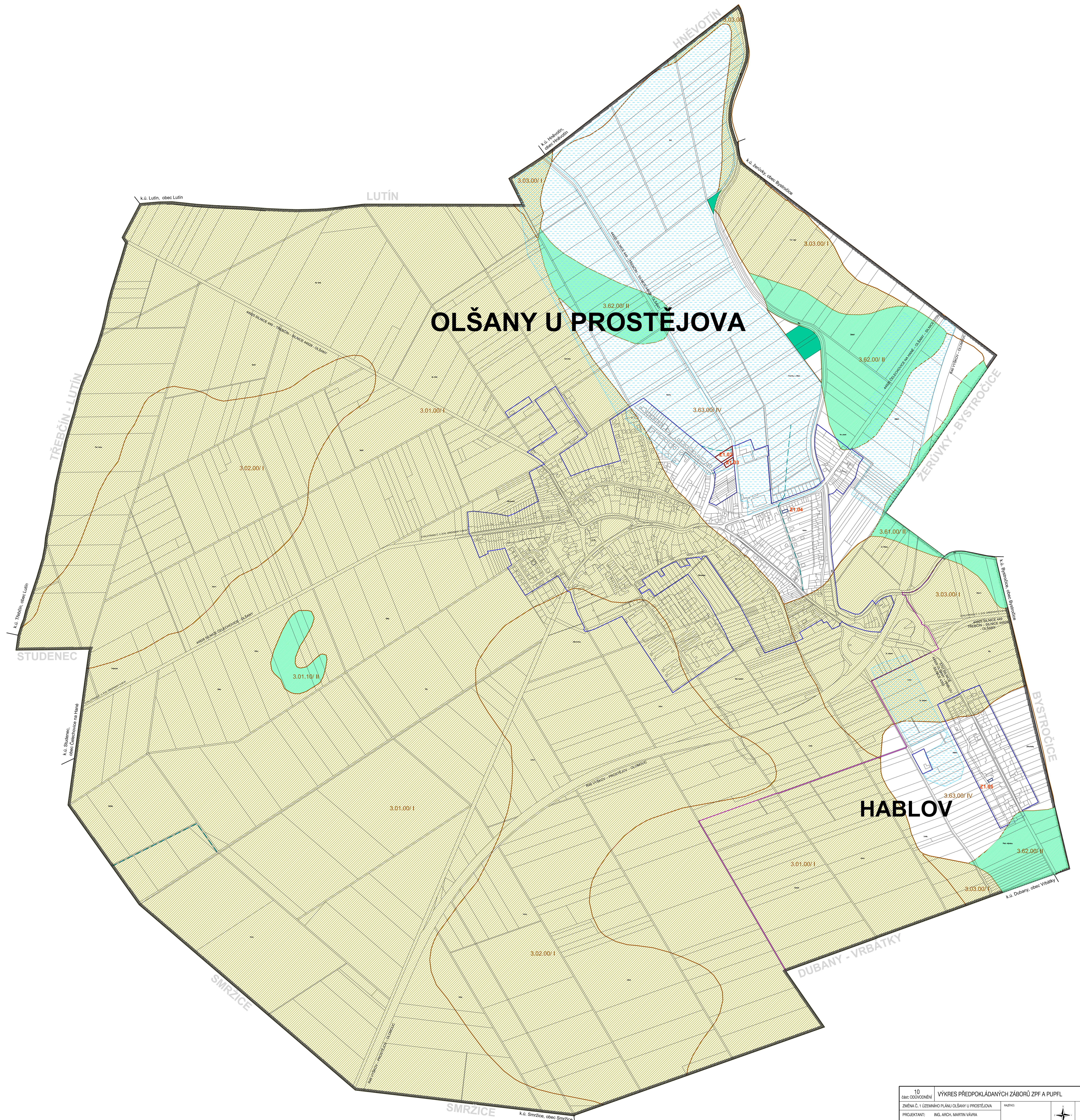
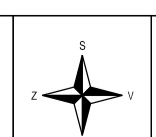


# ZMĚNA Č. 1

## ÚZEMNÍHO PLÁNU OLŠANY U PROSTĚJOVA

-  HRANICE ŘEŠENÉHO ÚZEMÍ
-  HRANICE KATASTRÁLNÍCH ÚZEMÍ
-  PARCELNÍ KRESBA MAPOVÉHO PODKLADU
-  HRANICE ZASTAVĚNÉHO ÚZEMÍ KE DNI 30.09.2014
-  HRANICE ZASTAVĚNÝCH PLOCH S OZNAČENÍM DLE FUNKCE Z1.02
-  HRANICE PLOCH PŘESTAVBY S OZNAČENÍM DLE FUNKCE Z1.04
-  HRANICE BPEJ S KÓDOVÝM OZNAČENÍM A TŘÍDOU OCHRANY ZPF Z1.03
-  POZEMLKY ZPF S TŘÍDOU OCHRANY I
-  POZEMLKY ZPF S TŘÍDOU OCHRANY II
-  OSTATNÍ POZEMLKY ZPF
-  POZEMLKY PUPFL
-  INVESTICE V PŮDĚ - MELIORACE
-  MELIORAČNÍ SVODNICE



10 SÚM: OZOVODNĚNÍ	VÝKRES PŘEDPOKLÁDANÝCH ZÁBORŮ ZPF A PUPFL	PROJEKTANT:	ING. ARCH. MARTIN VAVRA	PROJEKT:	
ZMĚNA Č. 1 ÚZEMNÍHO PLÁNU OLŠANY U PROSTĚJOVA		POŘIZOVATEL:	OBECNÍ ÚŘAD OLŠANY U PROSTĚJOVA	 E.Č.: 229-2 DATUM: 9/2020 MĚŘÍTKO: 1:5 000	